








**LEGENDA:**


-  Projektowany krawężnik 20x30 cm
-  Obrzeże 8x30 cm
-  Projektowana zatoka z kostki betonowej
-  Projektowany chodnik z kostki betonowej koloru czerwonego
-  Projektowane oznakowanie PIONOWE
-  Projektowane oznakowanie POZIOME
-  Istniejące oznakowanie POZIOME

Istniejący zjazd indywidualny km 0+540,90  
km 210+525,70 (km dr. nr 5)

Rów kryty pod zatoką autobusową  
Ø60 L=61m

Proj. zatoka autobusowa km (lokalny) 0+627  
km 210+611,4 (km dr. nr 5)

Istniejący zjazd indywidualny km 0+658  
km 210+642,6 (km dr. nr 5)

WYKONAWCA: IWRA Zakład Projektowo Usługowy w Kościanie ul. Północna 24 64-000 Kościan			
INWESTOR: Urząd Miejski Gminy Stęszew ul. Poznańska 11 62-060 STĘSZEW			
TEMAT: Budowa ścieżki pieszej na odcinku Zamysłowo ul. Twardowska-droga Twardowo-Srocko Małe			
PROJEKTANT:	mgr inż. B. BRZOZOWSKI	WKP/0230/P000/06	
NAZWA RYS.	Projekt docelowej organizacji ruchu		
FAZA: PROJEKT BUDOWLANO WYKONAWCZY	DATA 02.2013	BRANŻA Drogowa	SKALA 1 : 500
			NR RYS. 2.1

proj. D-15  
210+612,3  
(km dr. nr 5)

B

B-R111b

S-R111b

R111b

210,5

210,6

P-7c=58m

500

009

700